

Légende

- Profil et cote de référence
- Limite de modélisation 1d/2d
- ×× Limite de modélisation
- ∩ Limite de PPRi
- ▭ Limites des communes
- PPRi existant
- Rivière et plan d'eau
- ▭ Végétation
- Zonage réglementaire
 - Zone bleue
 - Zone rouge

PORT-SUR-SAONE

PK 369 - Q100 = 213.09

PK 370 - Q100 = 213.36

PK 371 - Q100 = 213.6

PPRI SAONE AMONT

Vu pour être annexé à
notre arrêté de ce jour.
VESOUL, le 10 MARS 2020
La Préfète

Fabienne BALUSSOU

RÉPUBLIQUE FRANÇAISE
PRÉFÈTE DE LA HAUTE-SAÔNE
Direction Départementale des
Territoires de la Haute-Saône

version finale
janvier 2020
0 50 100 m

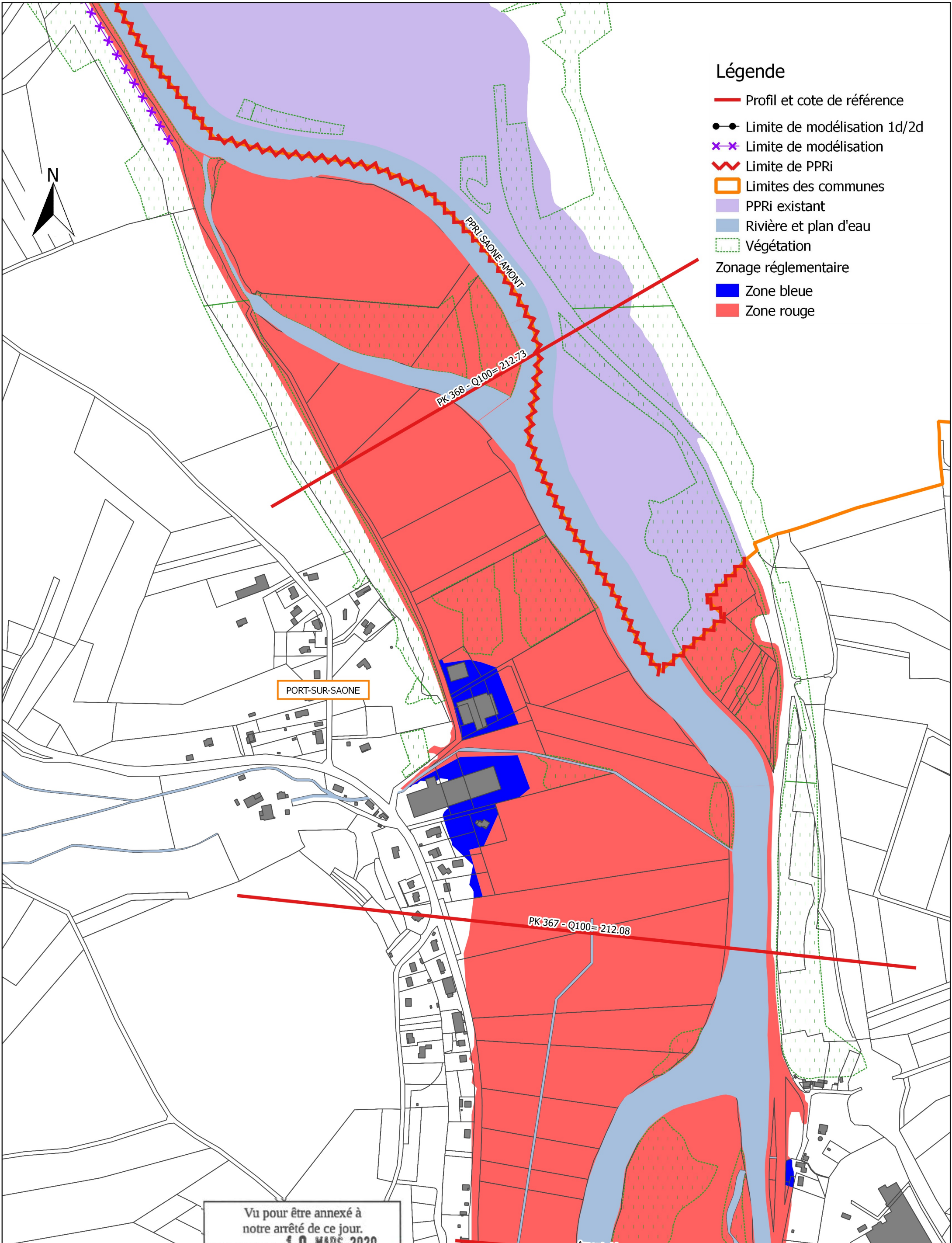
DIRECTION DEPARTEMENTALE DES
TERRITOIRES DE LA HAUTE SAONE

Plan de Prévention du Risque Inondation (PPRI) par
débordement de la Saône sur sa partie centrale
CARTE DU ZONAGE REGLEMENTAIRE - Port-sur-
Saône

Carte
01/17

Légende

- Profil et cote de référence
- Limite de modélisation 1d/2d
- ✕✕ Limite de modélisation
- ⚡ Limite de PPRI
- ▭ Limites des communes
- ▭ PPRI existant
- ▭ Rivière et plan d'eau
- ▭ Végétation
- Zonage réglementaire
 - ▭ Zone bleue
 - ▭ Zone rouge



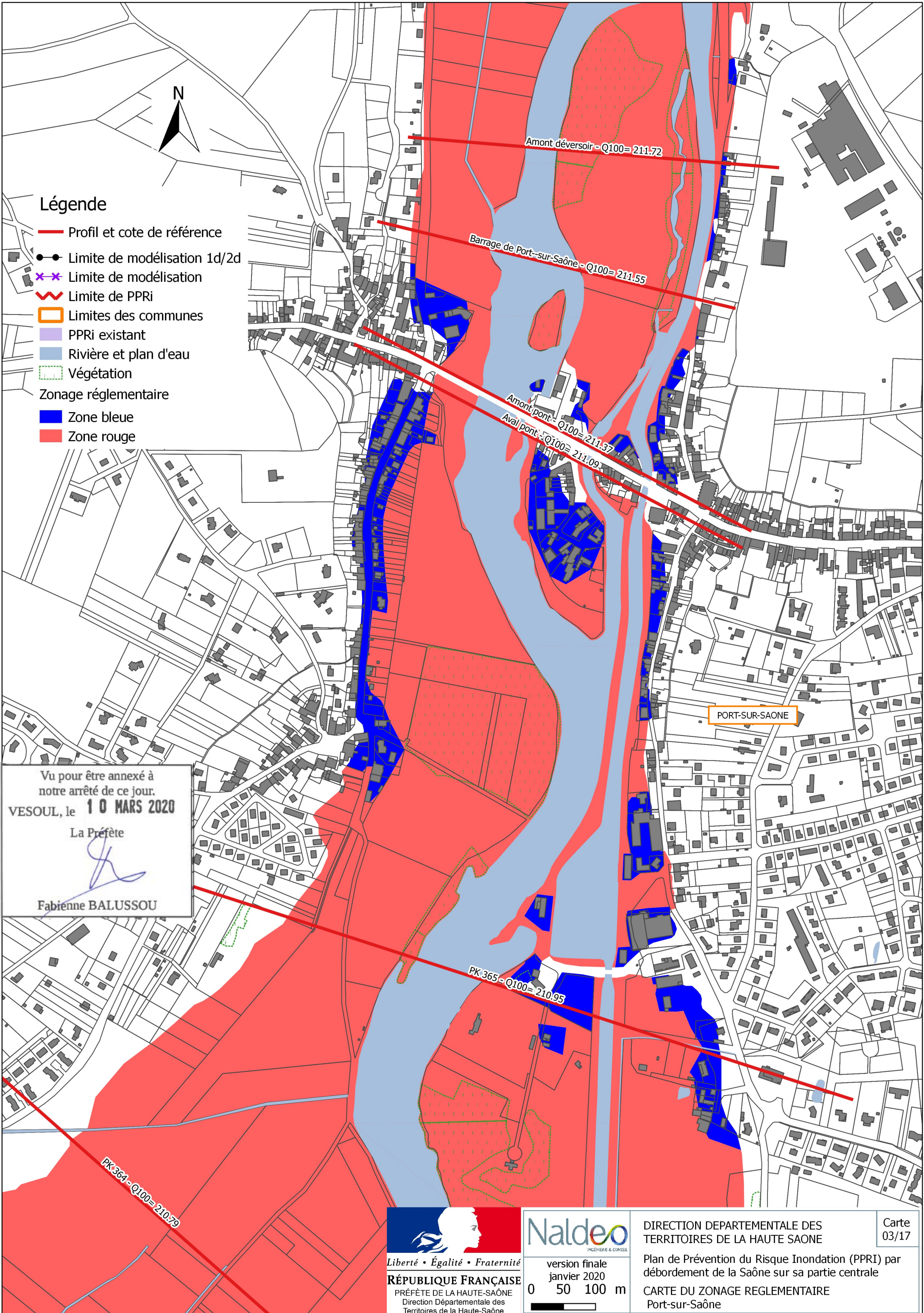
Vu pour être annexé à
notre arrêté de ce jour.
VESOUL, le **10 MARS 2020**
La Préfète

Fabienne BALUSSOU


Liberté • Égalité • Fraternité
RÉPUBLIQUE FRANÇAISE
PRÉFÈTE DE LA HAUTE-SAÛNE
Direction Départementale des
Territoires de la Haute-Saône


INGÉNIEURIE & CONSEIL
version finale
janvier 2020
0 50 100 m


DIRECTION DÉPARTEMENTALE DES
TERRITOIRES DE LA HAUTE SAÛNE
Plan de Prévention du Risque Inondation (PPRI) par
débordement de la Saône sur sa partie centrale
CARTE DU ZONAGE RÉGLEMENTAIRE
Port-sur-Saône
Carte
02/17

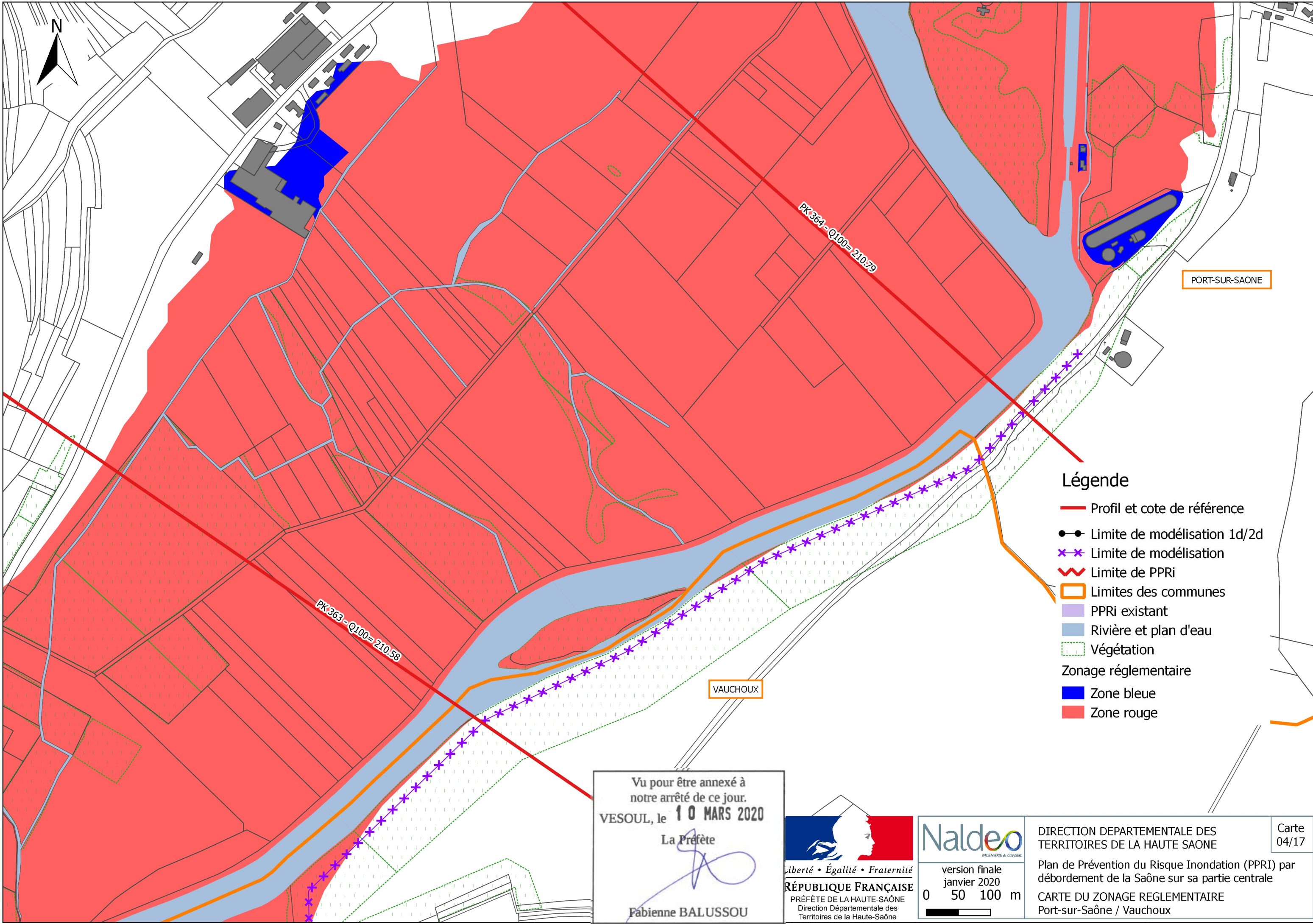


Légende

- Profil et cote de référence
- Limite de modélisation 1d/2d
- ×× Limite de modélisation
- ⋈ Limite de PPRi
- Limites des communes
- PPRi existant
- Rivière et plan d'eau
- Végétation
- Zonage réglementaire
- Zone bleue
- Zone rouge

Vu pour être annexé à
notre arrêté de ce jour.
VESOUL, le **10 MARS 2020**
La Préfète

Fabienne BALUSSOU



PORT-SUR-SAONE

VAUCHOUX

PK-363 - Q100= 210.58

PK-364 - Q100= 210.79

Légende

- Profil et cote de référence
- Limite de modélisation 1d/2d
- *—* Limite de modélisation
- ~ Limite de PPRi
- Limites des communes
- PPRi existant
- Rivière et plan d'eau
- Végétation
- Zonage réglementaire
- Zone bleue
- Zone rouge

Vu pour être annexé à
notre arrêté de ce jour.
VESOUL, le 10 MARS 2020
La Préfète

Fabienne BALUSSOU



Naldeo
INGÉNIEURIE & CONSEIL

version finale
janvier 2020

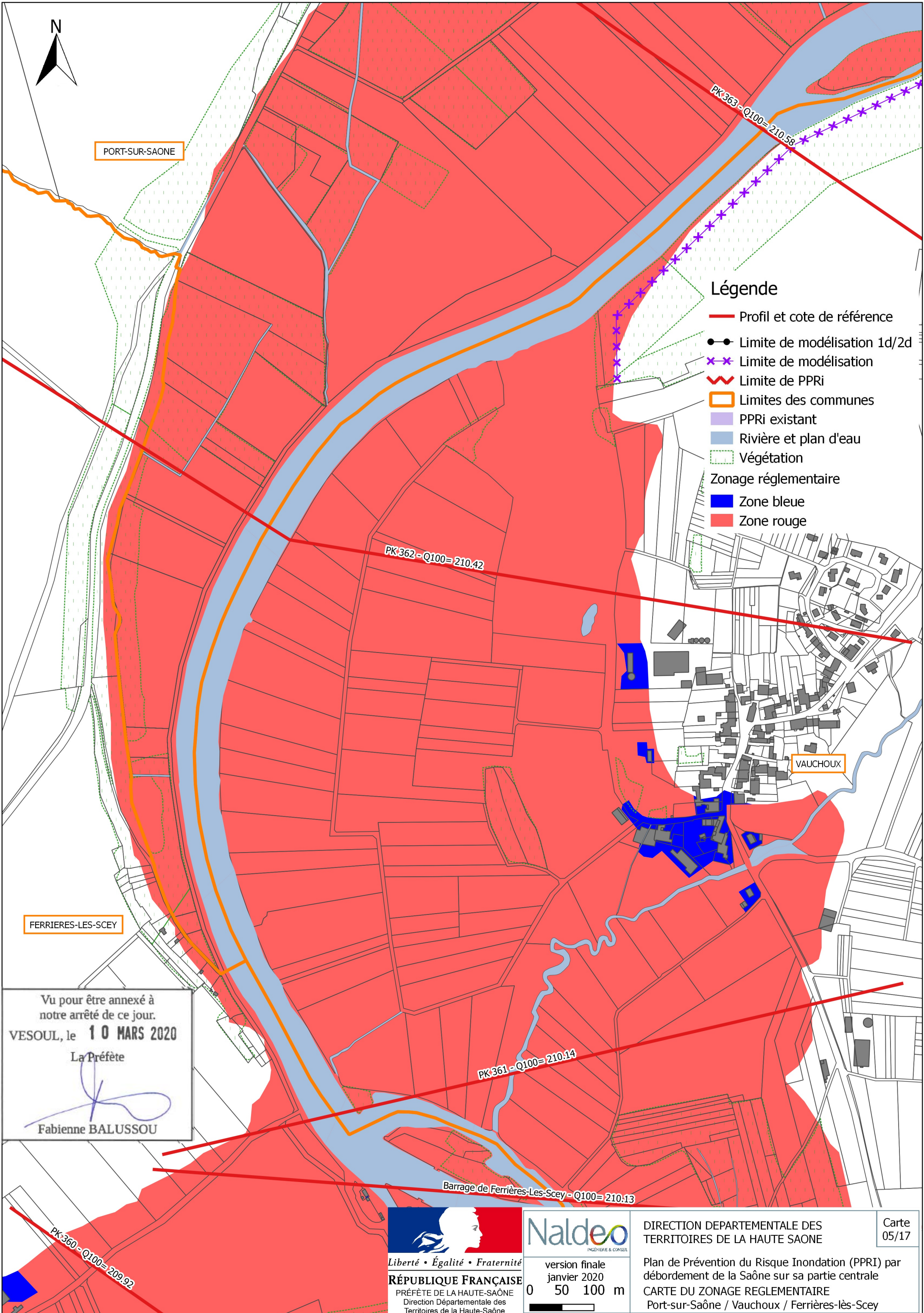
0 50 100 m

DIRECTION DEPARTEMENTALE DES
TERRITOIRES DE LA HAUTE SAONE

Plan de Prévention du Risque Inondation (PPRI) par
débordement de la Saône sur sa partie centrale

CARTE DU ZONAGE REGLEMENTAIRE
Port-sur-Saône / Vauchoux

Carte
04/17



PORT-SUR-SAONE

Légende

- Profil et cote de référence
- Limite de modélisation 1d/2d
- ✕—✕ Limite de modélisation
- ~ Limite de PPRI
- Limites des communes
- PPRI existant
- Rivière et plan d'eau
- Végétation
- Zonage réglementaire
 - Zone bleue
 - Zone rouge

PK 362 - Q100 = 210.42

VAUCHOUX

FERRIERES-LES-SCEY

PK 361 - Q100 = 210.14

Barrage de Ferrières-Lès-Scey - Q100 = 210.13

PK 360 - Q100 = 209.92

Vu pour être annexé à
notre arrêté de ce jour.
VESOUL, le 10 MARS 2020
La Préfète

Fabienne BALUSSOU



Liberté • Égalité • Fraternité
RÉPUBLIQUE FRANÇAISE
PRÉFÈTE DE LA HAUTE-SAÛNE
Direction Départementale des
Territoires de la Haute-Saône

Naldeo
INGÉNIEURIE & CONSEIL

version finale
janvier 2020
0 50 100 m



DIRECTION DÉPARTEMENTALE DES
TERRITOIRES DE LA HAUTE SAÛNE

Plan de Prévention du Risque Inondation (PPRI) par
débordement de la Saône sur sa partie centrale
CARTE DU ZONAGE RÉGLEMENTAIRE
Port-sur-Saône / Vauchoux / Ferrières-lès-Scey

Carte
05/17